



Amtliche Topographische Karte 1 : 25 000

ATK25-M11 Petershausen









Allershausen, Kranzberg, Röhrmoos, Vierkirchen,
Scheyern, Reichertshausen

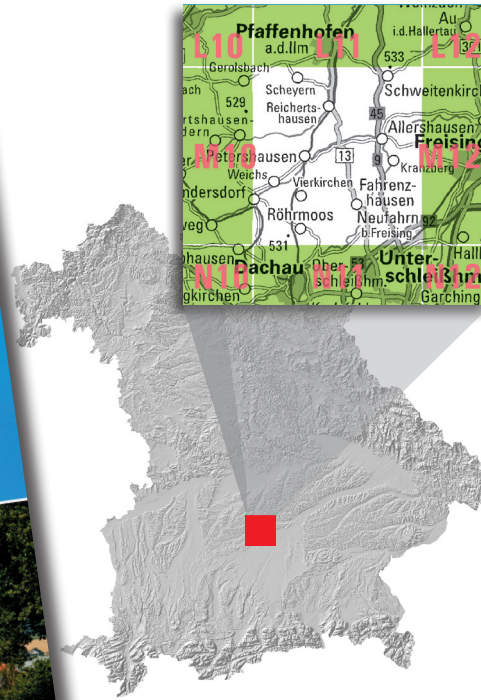
Ausgabe 2025

Wanderwege aus diesem Kartenblatt

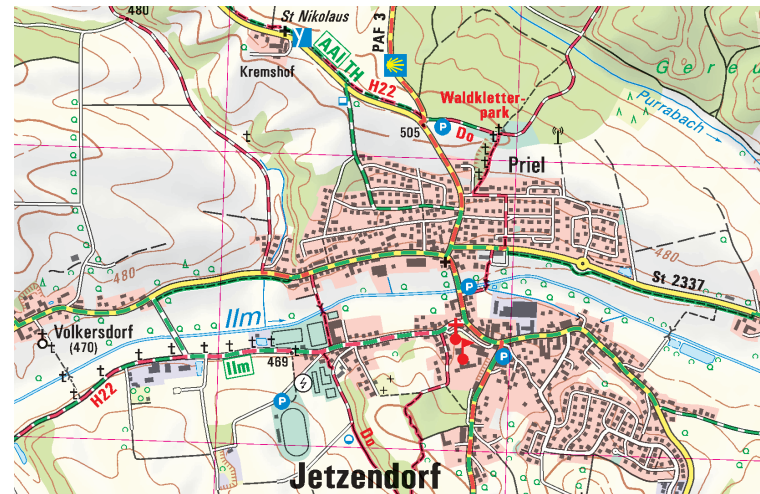
-  Jakobsweg / Zubringer zum Jakobsweg
-  MVV-S-Bahn-Wanderweg: Röhrmoos - Dachau
- Db Do** Dörferblick / Dorfrunde
- Fa Ke** Feierabend-Runde / Keltenweg
- HW PI** Herrnraster Weitblick-Runde / Planetenweg
- Wa Wk** Waldluft-Runde / Waldkirchlein
- H12, 21, 22** Rundwanderwege im Hopfenland Hallertau

Radwege aus diesem Kartenblatt

-  Bayernnetz für Radler
- AA AAI** Ammer-Amper-Radweg  / Amper-Altstuhl-Radweg 
- Ilm** Ilmtalroute 
- Ho Ho5** Hallertauer Hopfentour / Spange 5
-   Altbaierischer Oxenweg / Ring der Regionen
-   7-Klöster-Weg / Wasserweg
- Ki KK** Kirchen-Tour / Kirchen und Klöster Süd



ATK25-M11
ISBN 978-3-98776-111-9
Preis 9,90 EUR



mehr zu Amtlichen Topographischen Karten 1:25 000

Blattschnitt der ATK25-M11 im BayernAtlas