










Amtliche Topographische Karte 1 : 25 000

ATK25-M12 Freising

Halbergmoos, Oberding, Zolling, Kirchdorf a.d.Amper,
Neufahrn b.Freising, Langenbach

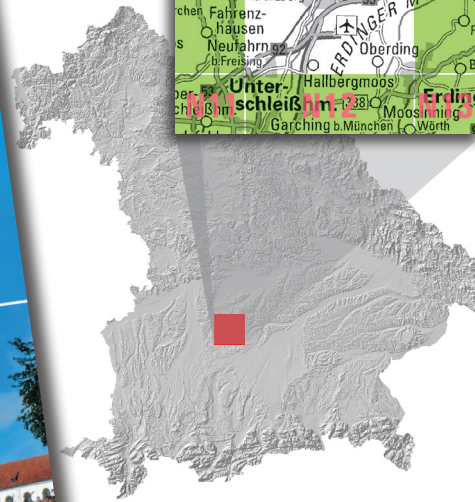
Ausgabe 2025

Wanderwege aus diesem Kartenblatt

-  Zubringer Münchner Jakobsweg
-  Via Sancti Martini
-  Wanderwege des MVV im S-Bahn-Bereich
-  Rundweg Kultur und Natur
-  Zum Waldkirchlein
-  Rundweg in Erding
-  Rundweg in Neufahrn

Radwege aus diesem Kartenblatt

-  Bayernnetz für Radler
-  Ammer-Amper-Radweg  / Abens-Radweg 
-  Durchs Erdinger Land  / Hallertauer Hopfentour
-  Isarradweg 
-  Ring der Regionen / Wasserweg
-  WasserRadlWeg, Hopfen-Schleife
-  WasserRadlWeg, Verbindung Hopfen- und Salz-Schleife



ATK25-M12

ISBN 978-3-98776-096-9

Preis 9,90 EUR

